

EXTRAIT  
DU REGISTRE DES DELIBERATIONS  
DU CONSEIL MUNICIPAL

PRÉFECTURE  
DE L'HÉRAULT

12 JUL. 2019

D.R.C.L  
GREFFE - P.F.R.A.

Nombre de conseillers :

En exercice 15 L'an deux mille dix neuf  
Présents 9 le 2 juillet  
Votants 11 le Conseil Municipal de la commune de CREISSAN dûment convoqué, s'est réuni  
Dont 2 pouvoirs en session ordinaire, à la Mairie, sous la présidence de M. BARTHES Bruno, Maire.

Date de convocation du Conseil Municipal : 25 juin 2019

N°2019-028

PRESENTS : BARTHES Bruno, JULVE Jean-Luc, HERAIL Bernard, MONTAGNE Stéphane, RAMI Martine, PAGAN Pierre, BARTHE Eric, LECOMTE Corinne, MASSE Michel.

ABSENTS EXCUSES : BERNARD Peggy, LEGIER Joséphine, LADURELLE Krystel.

ABSTENT NON EXCUSE : DELMAR Michel, BOISSEZON Delphine, FONQUERLE Isabelle.

PROCURATIONS : LEGIER Joséphine à BARTHES Bruno  
LADURELLE Krystel à MASSE Michel

Mme LECOMTE Corinne a été nommée secrétaire de séance.

**Objet : Adoption du rapport sur le prix et la qualité du service public d'assainissement collectif 2018**

Monsieur le Maire ouvre la séance et rappelle que le Code Général des Collectivités Territoriales (CGCT) impose, par son article L.2224-5, la réalisation d'un rapport sur le prix et la qualité du service (RPQS) d'assainissement collectif.

Ce rapport doit être présenté à l'assemblée délibérante dans les 9 mois qui suivent la clôture de l'exercice concerné et faire l'objet d'une délibération. En application de l'article D.2224-7 du CGCT, le présent rapport et sa délibération seront transmis dans un délai de jours, par voie électronique, au Préfet et au système d'information prévu à l'article L.213-2 du code de l'environnement (le SISPEA). Ce SISPEA correspond à l'observatoire national des services publics de l'eau et de l'assainissement ([www.services.eaufrance.fr](http://www.services.eaufrance.fr)).

Le RPQS doit contenir, à minima, les indicateurs décrits en annexes V et VI du CGCT. Ces indicateurs doivent, en outre, être saisis par voie électronique dans le SISPEA dans ce même délai de 15 jours.

Le rapport est public et permet d'informer les usagers du service, notamment par une mise en ligne sur le site de l'observatoire national des services publics de l'eau et de l'assainissement.

Après présentation de ce rapport,

LE CONSEIL MUNICIPAL,

OUI l'exposé de son président et après en avoir délibéré, à l'unanimité des membres présents,

- Adopte le rapport sur le prix et la qualité du service public d'assainissement collectif
- Décide de transmettre aux services préfectoraux la présente délibération
- Décide de mettre en ligne le rapport et sa délibération sur le site [www.services.eaufrance.fr](http://www.services.eaufrance.fr)
- Décide de renseigner et publier les indicateurs de performances SISPEA

Ainsi fait et délibéré les jour, mois et an que susdits.

Pour extrait conforme



Le Maire,

Bruno BARTHES

Le Maire :

- Certifie sous sa responsabilité le caractère exécutoire de cet acte,  
- Informe qu'en vertu du décret n°83.1025 du 29/11/83 concernant les relations entre l'administration et les usagers (art 9 JO du 03/12/83) modifiant le décret 65.25 du 11/01/1965 relatif aux délais de recours contentieux en matière administrative (art 1 NA 16). La présente délibération peut faire l'objet d'un recours pour excès de pouvoir devant le Tribunal Administratif dans un délai de 2 mois à compter de la présente notification.

Transmis au Représentant de l'Etat le :

# Creissan

PRÉFECTURE  
DE L'HÉRAULT  
12 JUL. 2019  
D.R.C.L  
GREFFE - P.F.R.A.

## Rapport annuel sur le Prix et la Qualité du Service public de l'assainissement collectif

### Exercice 2018

Rapport annuel relatif au prix et à la qualité du service public de l'assainissement collectif pour l'exercice présenté conformément à l'article L2224 - 5 du code général des collectivités territoriales et au décret du 2 mai 2007.  
Les informations sur fond bleu sont obligatoires au titre du décret.

Tout renseignement concernant la réglementation en vigueur, la définition et le calcul des différents indicateurs peut être obtenu sur le site [www.services.eaufrance.fr](http://www.services.eaufrance.fr), rubrique « l'Observatoire »

Si les informations pré-remplies ne sont pas correctes, veuillez contacter votre DDT

## Table des matières

1.	Caractérisation technique du service.....	3
1.1.	Présentation du territoire desservi.....	3
1.2.	Mode de gestion du service .....	3
1.3.	Estimation de la population desservie (D201.0).....	3
1.4.	Nombre d'abonnés .....	4
1.5.	Volumes facturés.....	5
1.6.	Détail des imports et exports d'effluents .....	6
1.7.	Autorisations de déversements d'effluents industriels (D.202.0) .....	6
1.8.	Linéaire de réseaux de collecte (hors branchements) et/ou transfert.....	7
1.9.	Ouvrages d'épuration des eaux usées.....	8
1.10.	Quantités de boues issues des ouvrages d'épuration (D203.0).....	9
1.10.1.	Quantités de boues produites par les ouvrages d'épuration .....	9
1.10.2.	Quantités de boues évacuées des ouvrages d'épuration.....	9
2.	Tarification de l'assainissement et recettes du service.....	10
2.1.	Modalités de tarification .....	10
2.2.	Facture d'assainissement type (D204.0).....	11
2.3.	Recettes.....	13
3.	Indicateurs de performance .....	14
3.1.	Taux de desserte par le réseau d'assainissement collectif (P201.1) .....	14
3.2.	Indice de connaissance et de gestion patrimoniale des réseaux .....	14
3.3.	Conformité de la collecte des effluents (P203.3).....	16
3.4.	Conformité des équipements des stations de traitement des eaux usées (P204.3) .....	16
3.5.	Conformité de la performance des ouvrages d'épuration (P205.3).....	16
3.6.	Taux de boues évacuées selon les filières conformes à la réglementation (P206.3).....	17
3.7.	Taux de débordement des effluents dans les locaux des usagers (P251.1). <b>Erreur ! Signet non défini.</b>	
3.8.	Points noirs du réseau de collecte (P252.2) .....	<b>Erreur ! Signet non défini.</b>
3.9.	Taux moyen de renouvellement des réseaux de collecte (P253.2) ..	<b>Erreur ! Signet non défini.</b>
3.10.	Conformité des performances des équipements d'épuration (P254.3).....	<b>Erreur ! Signet non défini.</b>
3.11.	Indice de connaissance des rejets au milieu naturel (P255.3).....	<b>Erreur ! Signet non défini.</b>
3.12.	Durée d'extinction de la dette de la collectivité (P256.2) .....	<b>Erreur ! Signet non défini.</b>
3.13.	Taux d'impayés sur les factures de l'année précédente (P257.0) .....	<b>Erreur ! Signet non défini.</b>
3.14.	Taux de réclamations (P258.1) .....	<b>Erreur ! Signet non défini.</b>
4.	Financement des investissements.....	18
4.1.	Montants financiers.....	18
4.2.	Etat de la dette du service .....	18
4.3.	Amortissements .....	18
4.4.	Présentation des projets à l'étude en vue d'améliorer la qualité du service à l'utilisateur et les performances environnementales du service et montants prévisionnels des travaux .....	18
4.5.	Présentation des programmes pluriannuels de travaux adoptés par l'assemblée délibérante au cours du dernier exercice .....	18
5.	Actions de solidarité et de coopération décentralisée dans le domaine de l'eau.....	19
5.1.	Abandons de créance ou versements à un fonds de solidarité (P207.0) .....	19
5.2.	Opérations de coopération décentralisée (cf. L 1115-1-1 du CGCT) .....	19
6.	Tableau récapitulatif des indicateurs .....	20

# 1. Caractérisation technique du service

## 1.1. Présentation du territoire desservi



Le service est géré au niveau  communal  
 intercommunal

- Nom de la collectivité : Creissan
- Caractéristiques (commune, EPCI et type, etc.) : Commune
- Compétences liées au service :

	Oui	Non
Collecte	<input checked="" type="checkbox"/>	<input type="checkbox"/>
Transport	<input checked="" type="checkbox"/>	<input type="checkbox"/>
Dépollution	<input checked="" type="checkbox"/>	<input type="checkbox"/>
Contrôle de raccordement	<input type="checkbox"/>	<input type="checkbox"/>
Elimination des boues produites	<input type="checkbox"/>	<input type="checkbox"/>
Et à la demande des propriétaires :		
Les travaux de mise en conformité de la partie privative du branchement	<input type="checkbox"/>	<input type="checkbox"/>
Les travaux de suppression ou d'obturation des fosses	<input type="checkbox"/>	<input type="checkbox"/>

- Territoire desservi (communes adhérentes au service, secteurs et hameaux desservis, etc.) : Creissan
- Existence d'une CCSPL  Oui  Non
- Existence d'un zonage  Oui, date d'approbation\* : .....  Non
- Existence d'un règlement de service  Oui, date d'approbation\* : 27/07/2010.  Non

## 1.2. Mode de gestion du service



Le service est exploité en Régie par Régie à autonomie financière

## 1.3. Estimation de la population desservie (D201.0)



Est ici considérée comme un habitant desservi toute personne – y compris les résidents saisonniers – domiciliée dans une zone où il existe à proximité une antenne du réseau public d'assainissement collectif sur laquelle elle est ou peut être raccordée.

Le service public d'assainissement collectif dessert 1 406 habitants au 31/12/2018 (1 394 au 31/12/2017).

\* Approbation en assemblée délibérante

## 1.4. Nombre d'abonnés



Les abonnés domestiques et assimilés sont ceux redevables à l'Agence de l'eau au titre de la pollution de l'eau d'origine domestique en application de l'article L213-10-3 du Code de l'environnement.

Le service public d'assainissement collectif dessert 637 abonnés au 31/12/2018 (637 au 31/12/2017).

La répartition des abonnés par commune est la suivante

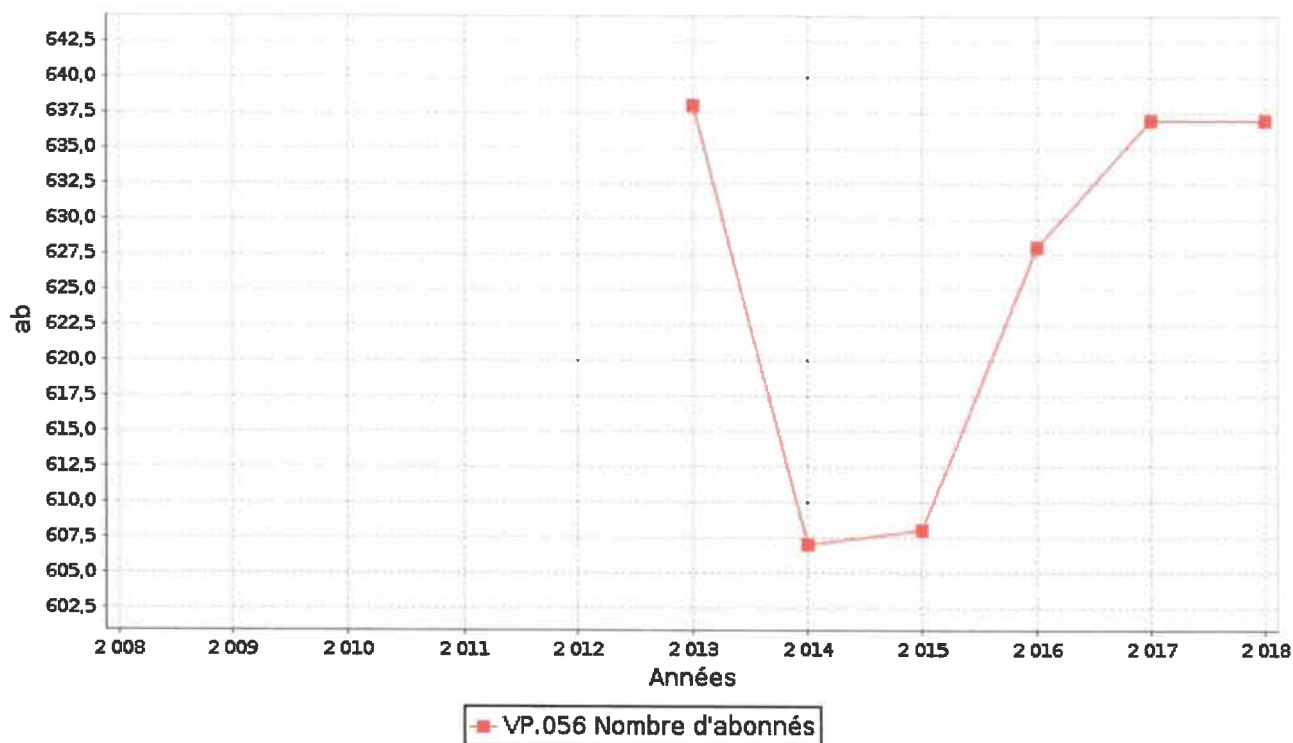
Commune	Nombre total d'abonnés 31/12/2017	Nombre d'abonnés domestiques au 31/12/2018	Nombre d'abonnés non domestiques au 31/12/2018	Nombre total d'abonnés au 31/12/2018	Variation en %
Creissan					
<b>Total</b>	<b>637</b>			<b>637</b>	<b>0%</b>

Nombre d'abonnés potentiels déterminé à partir du document de zonage d'assainissement : \_\_\_\_.

La densité linéaire d'abonnés (nombre d'abonnés par km de réseau hors branchement est de 64,21 abonnés/km) au 31/12/2018. (\_\_\_\_ abonnés/km au 31/12/2017).

Le nombre d'habitants par abonné (population desservie rapportée au nombre d'abonné) est de 2,21 habitants/abonné

au 31/12/2018. (2,19 habitants/abonné au 31/12/2017).

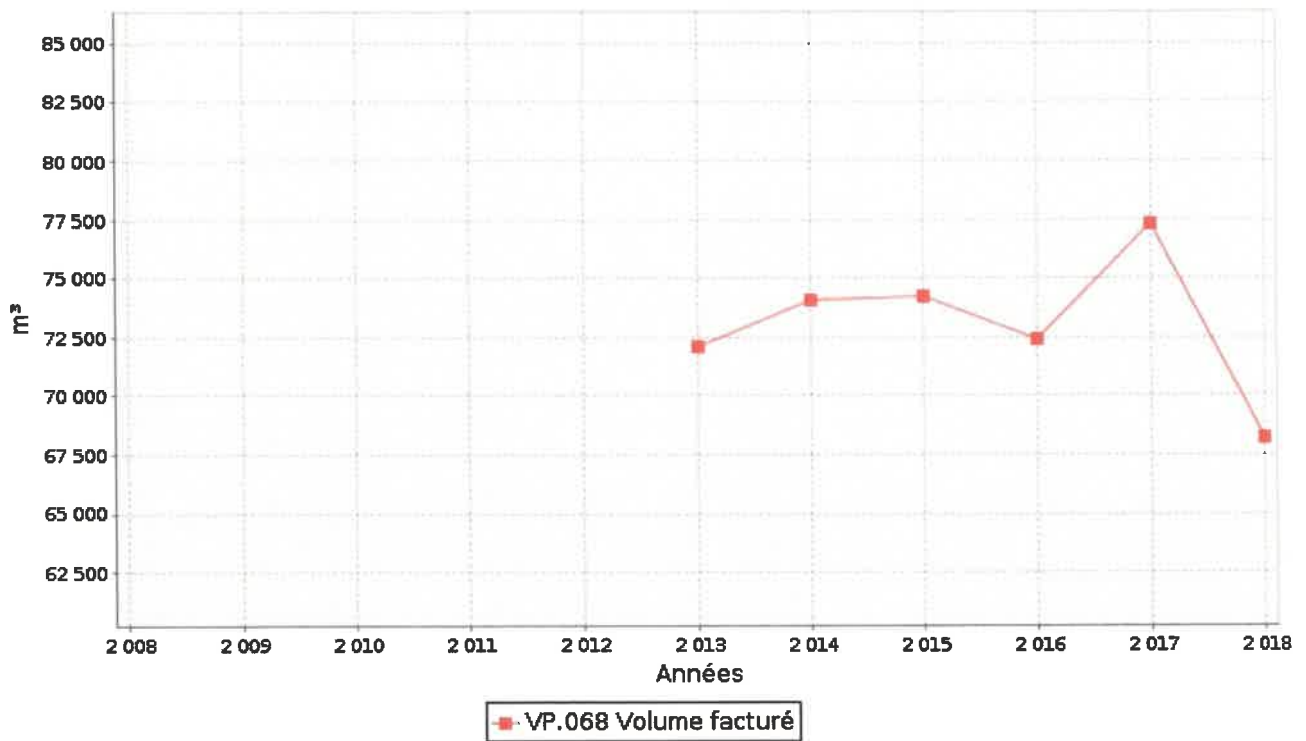


### 1.5. Volumes facturés



	Volumes facturés durant l'exercice 2017 en m <sup>3</sup>	Volumes facturés durant l'exercice 2018 en m <sup>3</sup>	Variation en %
Abonnés domestiques <sup>(1)</sup>			
Abonnés non domestiques			
<b>Total des volumes facturés aux abonnés</b>	<b>77 302</b>	<b>68 227</b>	<b>-11,7%</b>

(1) Les abonnés domestiques et assimilés sont ceux redevables à l'Agence de l'eau au titre de la pollution de l'eau d'origine domestique en application de l'article L213-10-3 du Code de l'environnement.



### 1.6. Détail des imports et exports d'effluents



Volumes exportés vers...	Volumes exportés durant l'exercice 2017 en m <sup>3</sup>	Volumes exportés durant l'exercice 2018 en m <sup>3</sup>	Variation en %
<b>Total des volumes exportés</b>			
Volumes importés depuis...	Volumes importés durant l'exercice 2017 en m <sup>3</sup>	Volumes importés durant l'exercice 2018 en m <sup>3</sup>	Variation en %
<b>Total des volumes importés</b>			

### 1.7. Autorisations de déversements d'effluents industriels (D.202.0)



Le nombre d'arrêtés autorisant le déversement d'eaux usées non-domestiques signés par la collectivité responsable du service de collecte des eaux usées en application et conformément aux dispositions de l'article L1331-10 du Code de la santé publique est de 0 au 31/12/2018 (0 au 31/12/2017).

## 1.8. Linéaire de réseaux de collecte (hors branchements) et/ou transfert



Le réseau de collecte et/ou transfert du service public d'assainissement collectif est constitué de :

- 0 km de réseau unitaire hors branchements,
- 9,92 km de réseau séparatif d'eaux usées hors branchements,

soit un linéaire de collecte total de 9,92 km ( [ ] km au 31/12/2017).

[ ] ouvrages permettent la maîtrise des déversements d'effluents au milieu naturel par temps de pluie.

Type d'équipement (cf. annexe)	Localisation	Volume éventuel de stockage



## 1.9. Ouvrages d'épuration des eaux usées



Le service gère 1 Stations de Traitement des Eaux Usées (STEU) qui assurent le traitement des eaux usées.

STEU N°1 : STEU de Creissan-bourg  
Code Sandre de la station : 060934089001

Caractéristiques générales											
Filière de traitement (cf. annexe)				Filtres Plantés							
Date de mise en service				28/01/2009							
Commune d'implantation				Creissan (34089)							
Lieu-dit											
Capacité nominale STEU en EH <sup>(1)</sup>				2000							
Nombre d'abonnés raccordés				637							
Nombre d'habitants raccordés				1406							
Débit de référence journalier admissible en m <sup>3</sup> /j											
Prescriptions de rejet											
Soumise à		<input type="checkbox"/> Autorisation en date du ... <input type="checkbox"/> Déclaration en date du ...									
Milieu récepteur du rejet		Type de milieu récepteur		Eau douce de surface							
		Nom du milieu récepteur		Rau des Vallouvières							
Polluant autorisé		Concentration au point de rejet (mg/l)			et / ou				Rendement (%)		
DBO <sub>5</sub>					<input type="checkbox"/> et		<input type="checkbox"/> ou				
DCO					<input type="checkbox"/> et		<input type="checkbox"/> ou				
MES					<input type="checkbox"/> et		<input type="checkbox"/> ou				
NGL					<input type="checkbox"/> et		<input type="checkbox"/> ou				
NTK					<input type="checkbox"/> et		<input type="checkbox"/> ou				
pH					<input type="checkbox"/> et		<input type="checkbox"/> ou				
NH <sub>4</sub> <sup>+</sup>					<input type="checkbox"/> et		<input type="checkbox"/> ou				
Pt					<input type="checkbox"/> et		<input type="checkbox"/> ou				
Charges rejetées par l'ouvrage											
Date du bilan 24h	Conformité (Oui/Non)	Conformité du rejet en concentration et/ou en rendement selon arrêté									
		DBO <sub>5</sub>		DCO		MES		NGL		Pt	
		Conc mg/l	Rend %	Conc mg/l	Rend %	Conc mg/l	Rend %	Conc mg/l	Rend %	Conc mg/l	Rend %

<sup>(1)</sup> EH ou Equivalent-Habitant : unité de mesure de la capacité d'une filière d'épuration, basée sur le rejet journalier moyen théorique d'un abonné domestique

<sup>(2)</sup> en tonnes de Matière Sèche (tMS)

## 1.10. Quantités de boues issues des ouvrages d'épuration (D203.0)

### 1.10.1. Quantités de boues produites par les ouvrages d'épuration



Boues produites entre le 1 <sup>er</sup> janvier et le 31 décembre	Exercice 2017 en tMS	Exercice 2018 en tMS
STEU de Creissan-bourg (Code Sandre : 060934089001)		
<b>Total des boues produites</b>		

### 1.10.2. Quantités de boues évacuées des ouvrages d'épuration



Boues évacuées entre le 1 <sup>er</sup> janvier et le 31 décembre	Exercice 2017 en tMS	Exercice 2018 en tMS
STEU de Creissan-bourg (Code Sandre : 060934089001)	0	0
<b>Total des boues évacuées</b>	<b>0</b>	<b>0</b>

## 2. Tarification de l'assainissement et recettes du service

### 2.1. Modalités de tarification



La facture d'assainissement collectif comporte une part proportionnelle à la consommation de l'abonné, et peut également inclure une part indépendante de la consommation, dite part fixe (abonnement, etc.).

Les tarifs applicables aux 01/01/2018 et 01/01/2019 sont les suivants :

	Au 01/01/2018	Au 01/01/2019
Frais d'accès au service:		
Participation pour l'Assainissement Collectif (PAC) <sup>(1)</sup>		
Participation aux frais de branchement		

<sup>(1)</sup> Cette participation, créée par l'article 30 de la loi de finances rectificative pour 2012 n° 2012-354 du 14 mars 2012, correspond à l'ancienne Participation pour le Raccordement au Réseau d'Assainissement (PRRA), initialement Participation pour Raccordement à l'Égout (PRE)

Tarifs	Au 01/01/2018	Au 01/01/2019
<b>Part de la collectivité</b>		
Part fixe (€ HT/an)		
Abonnement <sup>(1)</sup>	8,62 €	8,62 €
Part proportionnelle (€ HT/m <sup>3</sup> )		
Prix au m <sup>3</sup>	1,25 €/m <sup>3</sup>	1,25 €/m <sup>3</sup>
Autre : .....	___ €	___ €
<b>Taxes et redevances</b>		
Taxes		
Taux de TVA <sup>(2)</sup>	0 %	0 %
Redevances		
Modernisation des réseaux de collecte (Agence de l'Eau)	0,155 €/m <sup>3</sup>	0,16 €/m <sup>3</sup>
VNF rejet :	0 €/m <sup>3</sup>	0 €/m <sup>3</sup>
Autre : _____	0 €/m <sup>3</sup>	0 €/m <sup>3</sup>

<sup>(1)</sup> Cet abonnement est celui pris en compte dans la facture 120 m<sup>3</sup>.

<sup>(2)</sup> L'assujettissement à la TVA est volontaire pour les services en régie et obligatoire en cas de délégation de service public.

Les délibérations fixant les différents tarifs et prestations aux abonnés pour l'exercice sont les suivantes :

- > Délibération du \_\_\_/\_\_\_/\_\_\_ effective à compter du \_\_\_/\_\_\_/\_\_\_ fixant les tarifs du service d'assainissement collectif.
- > Délibération du \_\_\_/\_\_\_/\_\_\_ effective à compter du \_\_\_/\_\_\_/\_\_\_ fixant les frais d'accès au service.
- > Délibération du \_\_\_/\_\_\_/\_\_\_ effective à compter du \_\_\_/\_\_\_/\_\_\_ fixant la Participation pour le Raccordement au Réseau d'Assainissement.
- > Délibération du \_\_\_/\_\_\_/\_\_\_ effective à compter du \_\_\_/\_\_\_/\_\_\_ fixant la participation aux frais de branchement.

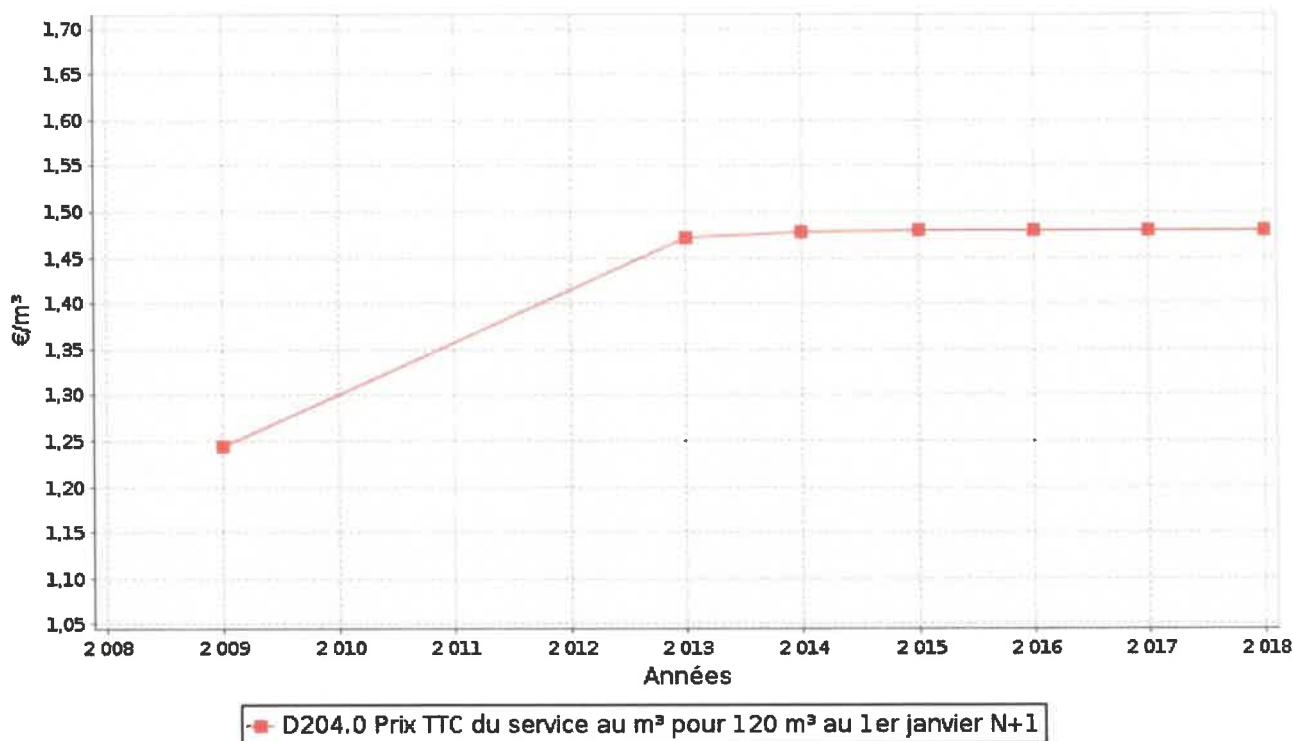


## 2.2. Facture d'assainissement type (D204.0)

Les tarifs applicables au 01/01/2018 et au 01/01/2019 pour une consommation d'un ménage de référence selon l'INSEE (120 m<sup>3</sup>/an) sont :

Facture type	Au 01/01/2018 en €	Au 01/01/2019 en €	Variation en %
<b>Part de la collectivité</b>			
Part fixe annuelle	8,62	8,62	0%
Part proportionnelle	150,00	150,00	0%
Montant HT de la facture de 120 m <sup>3</sup> revenant à la collectivité	158,62	158,62	0%
<b>Part du délégataire (en cas de délégation de service public)</b>			
Part fixe annuelle	_____	_____	_____%
Part proportionnelle	_____	_____	_____%
Montant HT de la facture de 120 m <sup>3</sup> revenant au délégataire	_____	_____	_____%
<b>Taxes et redevances</b>			
Redevance de modernisation des réseaux de collecte (Agence de l'Eau)	18,60	19,20	3,2%
VNF Rejet :	0,00	0,00	_____%
Autre : _____	0,00	0,00	_____%
TVA	_____	_____	_____%
Montant des taxes et redevances pour 120 m <sup>3</sup>	18,60	19,20	3,2%
<b>Total</b>	<b>177,22</b>	<b>177,82</b>	<b>0,3%</b>
<b>Prix TTC au m<sup>3</sup></b>	<b>1,48</b>	<b>1,48</b>	<b>0%</b>

**ATTENTION : si la production et/ou le transport sont effectués par un autre service et sont facturés directement à l'abonné, il convient de rajouter ces tarifs dans le tableau précédent.**



Dans le cas d'un EPCI, le tarif pour chaque commune est :

Commune	Prix au 01/01/2018 en €/m³	Prix au 01/01/2019 en €/m³
Creissan		

La facturation est effectuée avec une fréquence :

- annuelle
- semestrielle
- trimestrielle
- quadrimestrielle

Pour chaque élément du prix ayant évolué depuis l'exercice précédent, les éléments explicatifs (financement de travaux, remboursement de dettes, augmentation du coût des fournitures, etc.) sont les suivants :

## 2.3. Recettes



### Recettes de la collectivité :

Type de recette	Exercice 2017 en €	Exercice 2018 en €	Variation en %
Redevance eaux usées usage domestique			
<i>dont abonnements</i>			
Redevance eaux usées usage non domestique			
<i>dont abonnements</i>			
Recette pour boues et effluents importés			
Régularisations (+/-)			
Total recettes de facturation			
Recettes de raccordement			
Prime de l'Agence de l'Eau			
Contribution au titre des eaux pluviales			
Recettes liées aux travaux			
Contribution exceptionnelle du budget général			
Autres recettes (préciser)			
Total autres recettes			
<b>Total des recettes</b>			

**Recettes globales :** Total des recettes de vente d'eau au 31/12/2018 :  € (  au 31/12/2017).

### **3. Indicateurs de performance**

#### **3.1. Taux de desserte par le réseau d'assainissement collectif (P201.1)**



Cet indicateur est le ratio entre le nombre d'abonnés desservis par le réseau d'assainissement collectif et le nombre d'abonnés potentiels déterminé à partir du document de zonage d'assainissement.

$$\text{taux de desserte par les réseaux d'eaux usées} = \frac{\text{nombre d'abonnés desservis}}{\text{nombre d'abonnés potentiels}} * 100$$

Pour l'exercice 2018, le taux de desserte par les réseaux d'eaux usées est de  % des  abonnés potentiels ( % pour 2017).

#### **3.2. Indice de connaissance et de gestion patrimoniale des réseaux (P202.2B)**



L'indice de connaissance et de gestion patrimoniale des réseaux de collecte des eaux usées a évolué en 2013 (indice modifié par l'arrêté du 2 décembre 2013). De nouvelles modalités de calcul ayant été définies, les valeurs d'indice affichées à partir de l'exercice 2013 ne doivent pas être comparées à celles des exercices précédents.

L'obtention de 40 points pour les parties A et B ci-dessous est nécessaire pour considérer que le service dispose du descriptif détaillé des ouvrages de collecte et de transport des eaux usées mentionné à l'article D 2224-5-1 du code général des collectivités territoriales.

**La valeur de cet indice varie entre 0 et 120 (ou 0 et 100 pour les services n'ayant pas la mission de distribution).**

La valeur de l'indice est obtenue en faisant la somme des points indiqués dans les parties A, B et C décrites ci-dessous et avec les conditions suivantes :

- Les 30 points d'inventaire des réseaux (partie B) ne sont comptabilisés que si les 15 points des plans de réseaux (partie A) sont acquis.
- Les 75 points des autres éléments de connaissance et de gestion des réseaux (partie C) ne sont comptabilisés que si au moins 40 des 45 points de l'ensemble plans des réseaux et inventaire des réseaux (parties A + B) sont acquis.

	nombre de points	Valeur	points potentiels
<b>PARTIE A : PLAN DES RESEAUX</b> (15 points)			
VP.250 - Existence d'un plan de réseaux mentionnant la localisation des ouvrages annexes (relèvement, refoulement, déversoirs d'orage, ...) et les points d'autosurveillance du réseau	oui : 10 points non : 0 point	Oui	10
VP.251 - Existence et mise en œuvre d'une procédure de mise à jour, au moins chaque année, du plan des réseaux pour les extensions, réhabilitations et renouvellements de réseaux (en l'absence de travaux, la mise à jour est considérée comme effectuée)	oui : 5 points non : 0 point	Non	0
<b>PARTIE B : INVENTAIRE DES RESEAUX</b> (30 points qui ne sont décomptés que si la totalité des points a été obtenue pour la partie A)			
VP.252 - Existence d'un inventaire des réseaux avec mention, pour tous les tronçons représentés sur le plan, du linéaire, de la catégorie de l'ouvrage et de la précision des informations cartographiques	0 à 15 points sous conditions <sup>(1)</sup>	Non	0
VP.254 - Procédure de mise à jour des plans intégrant la mise à jour de l'inventaire des réseaux		Non	
VP.253 - Pourcentage du linéaire de réseau pour lequel l'inventaire des réseaux mentionne les matériaux et diamètres		____%	
VP.255 - Pourcentage du linéaire de réseau pour lequel l'inventaire des réseaux mentionne la date ou la période de pose	0 à 15 points sous conditions <sup>(2)</sup>	____%	0
<b>PARTIE C : AUTRES ELEMENTS DE CONNAISSANCE ET DE GESTION DES RESEAUX</b> (75 points qui ne sont décomptés que si 40 points au moins ont été obtenus en partie A et B)			
VP.256 - Pourcentage du linéaire de réseau pour lequel le plan des réseaux mentionne l'altimétrie	0 à 15 points sous conditions <sup>(3)</sup>	____%	0
VP.257 Localisation et description des ouvrages annexes (relèvement, refoulement, déversoirs d'orage, ...)	oui : 10 points non : 0 point	Non	0
VP.258 Inventaire mis à jour, au moins chaque année, des équipements électromécaniques existants sur les ouvrages de collecte et de transport des eaux usées (en l'absence de modifications, la mise à jour est considérée comme effectuée)	oui : 10 points non : 0 point	Non	0
VP.259 - Nombre de branchements de chaque tronçon dans le plan ou l'inventaire des réseaux <sup>(4)</sup>	oui : 10 points non : 0 point	Non	0
VP.260 - Localisation des interventions et travaux réalisés (curage curatif, désobstruction, réhabilitation, renouvellement, ...) pour chaque tronçon de réseau	oui : 10 points non : 0 point	Non	0
VP.261 - Existence et mise en œuvre d'un programme pluriannuel d'inspection et d'auscultation du réseau assorti d'un document de suivi contenant les dates des inspections et les réparations ou travaux qui en résultent	oui : 10 points non : 0 point	Non	0
VP.262 - Existence et mise en œuvre d'un plan pluriannuel de renouvellement (programme détaillé assorti d'un estimatif portant sur au moins 3 ans)	oui : 10 points non : 0 point	Non	0
<b>TOTAL (indicateur P202.2B)</b>	<b>120</b>	<b>-</b>	<b>10</b>

(1) l'existence de l'inventaire et d'une procédure de mise à jour ainsi qu'une connaissance minimum de 50 % des matériaux et diamètres sont requis pour obtenir les 10 premiers points. Si la connaissance des matériaux et diamètres atteint 60, 70, 80, 90 ou 95%, les points supplémentaires sont respectivement de 1, 2, 3, 4 et 5

(2) l'existence de l'inventaire ainsi qu'une connaissance minimum de 50 % des périodes de pose sont requis pour obtenir les 10 premiers points. Si la connaissance des périodes de pose atteint 60, 70, 80, 90 ou 95%, les points supplémentaires sont respectivement de 1, 2, 3, 4 et 5

(3) Si la connaissance de l'altimétrie atteint 50, 60, 70, 80, 90 ou 95%, les points obtenus sont respectivement de 10, 11, 12, 13, 14 et 15

(4) non pertinent si le service n'a pas la mission de collecte

L'indice de connaissance et de gestion patrimoniale des réseaux du service est 10 pour l'exercice 2018 (10 pour 2017).



### 3.3. Conformité de la collecte des effluents (P203.3)



(réseau collectant une charge > 2000 EH)

Cet indicateur – de valeur 0 (non-conforme) ou 100 (conforme) pour chaque système de collecte (ensemble de réseaux aboutissant à une même station) – s'obtient auprès des services de la Police de l'Eau.

Un indice de conformité global pour le service est ensuite obtenu en pondérant par l'importance de la charge brute de pollution organique transitant par chaque système.

	Charge brute de pollution transitant par le système de collecte en kg DBO5/j pour l'exercice 2018	Conformité exercice 2017 0 ou 100	Conformité exercice 2018 0 ou 100
STEU de Creissan-bourg	91,63	100	100

Pour l'exercice 2018, l'indice global de conformité de la collecte des effluents est 100 (100 en 2017).

### 3.4. Conformité des équipements des stations de traitement des eaux usées (P204.3)



(uniquement pour les STEU d'une capacité > 2000 EH)

Cet indicateur – de valeur 0 (non-conforme) ou 100 (conforme) pour chaque station de traitement des eaux usées d'une capacité > 2000 EH – s'obtient auprès des services de la Police de l'Eau.

Un indice de conformité global pour le service est ensuite obtenu en pondérant par les charges brutes de pollution organique pour le périmètre du système de traitement de chaque station de traitement des eaux usées.

	Charge brute de pollution organique reçue par la station de traitement des eaux usées en kg DBO5/j exercice 2018	Conformité exercice 2017 0 ou 100	Conformité exercice 2018 0 ou 100
STEU de Creissan-bourg	91,63	100	100

Pour l'exercice 2018, l'indice global de conformité des équipements des STEU est 100 (100 en 2017).

### 3.5. Conformité de la performance des ouvrages d'épuration (P205.3)



(uniquement pour les STEU d'une capacité > 2000 EH)

Cet indicateur – de valeur 0 (non-conforme) ou 100 (conforme) pour chaque station de traitement des eaux usées d'une capacité > 2000 EH – s'obtient auprès de la Police de l'Eau.

Un indice de conformité global pour le service est ensuite obtenu en pondérant par les charges brutes de pollution

organique pour le périmètre du système de traitement de chaque station de traitement des eaux usées.

	Charge brute de pollution organique reçue par la station de traitement des eaux usées en kg DBO5/j exercice 2018	Conformité exercice 2017 0 ou 100	Conformité exercice 2018 0 ou 100
STEU de Creissan-bourg	91,63	100	100

Pour l'exercice 2018, l'indice global de conformité de la performance des ouvrages d'épuration est 100 (100 en 2017).

### 3.6. Taux de boues évacuées selon les filières conformes à la réglementation (P206.3)



Une filière d'évacuation des boues d'épuration est dite conforme si elle remplit les deux conditions suivantes :

- le transport des boues est effectué conformément à la réglementation en vigueur,
- la filière de traitement est autorisée ou déclarée selon son type et sa taille.

#### STEU de Creissan-bourg :

Filières mises en oeuvre		tMS
Valorisation agricole	<input type="checkbox"/> Conforme	
	<input type="checkbox"/> Non conforme	
Compostage	<input type="checkbox"/> Conforme	
	<input type="checkbox"/> Non conforme	
Incinération	<input type="checkbox"/> Conforme	
	<input type="checkbox"/> Non conforme	
Evacuation vers une STEU <sup>(1)</sup>	<input type="checkbox"/> Conforme	
	<input type="checkbox"/> Non conforme	
Autre : ...	<input type="checkbox"/> Conforme	
	<input type="checkbox"/> Non conforme	
<i>Tonnage total de matières sèches évacuées conformes</i>		_____

<sup>(1)</sup> L'évacuation vers une STEU d'un autre service peut être considérée comme une filière conforme si le service qui réceptionne les boues a donné son accord (convention de réception des effluents) et si sa STEU dispose elle-même d'une filière conforme.

$$\text{taux de boues évacuées selon les filières conformes à la réglementation} = \frac{\text{TMS admis par une filière conforme}}{\text{TMS total évacué par toutes les filières}} * 100$$

Pour l'exercice 2018, le taux de boues évacuées selon les filières conformes à la réglementation est \_\_\_\_\_ % ( \_\_\_\_\_ % en 2017).

## 4. Financement des investissements

### 4.1. Montants financiers



	Exercice 2017	Exercice 2018
Montants financiers HT des travaux engagés pendant le dernier exercice budgétaire	—	14 931
Montants des subventions en €		
Montants des contributions du budget général en €		

### 4.2. Etat de la dette du service



L'état de la dette au 31 décembre [N] fait apparaître les valeurs suivantes :

		Exercice 2017	Exercice 2018
Encours de la dette au 31 décembre N (montant restant dû en €)		—	—
Montant remboursé durant l'exercice en €	en capital		
	en intérêts		

### 4.3. Amortissements



Pour l'exercice 2018, la dotation aux amortissements a été de \_\_\_\_\_ € ( \_\_\_\_\_ € en 2017).

### 4.4. Présentation des projets à l'étude en vue d'améliorer la qualité du service à l'usager et les performances environnementales du service et montants prévisionnels des travaux



Projets à l'étude	Montants prévisionnels en €	Montants prévisionnels de l'année précédente en €

### 4.5. Présentation des programmes pluriannuels de travaux adoptés par l'assemblée délibérante au cours du dernier exercice



Programmes pluriannuels de travaux adoptés	Année prévisionnelle de réalisation	Montants prévisionnels en €

## **5. Actions de solidarité et de coopération décentralisée dans le domaine de l'eau**

### **5.1. Abandons de créance ou versements à un fonds de solidarité (P207.0)**



Cet indicateur a pour objectif de mesurer l'implication sociale du service.

Entrent en ligne de compte :

- les versements effectués par la collectivité au profit d'un fonds créé en application de l'article L261-4 du Code de l'action sociale et des familles (Fonds de Solidarité Logement, par exemple) pour aider les personnes en difficulté,
- les abandons de créance à caractère social, votés au cours de l'année par l'assemblée délibérante de la collectivité (notamment ceux qui sont liés au FSL).

L'année 2018, le service a reçu [ ] demandes d'abandon de créance et en a accordé [ ].  
2 043,13 € ont été abandonnés et/ou versés à un fonds de solidarité, soit 0,0299 €/m<sup>3</sup> pour l'année 2018 (0,0999 €/m<sup>3</sup> en 2017).

### **5.2. Opérations de coopération décentralisée (cf. L 1115-1-1 du CGCT)**



Peuvent être ici listées les opérations mises en place dans le cadre de l'article L1115-1-1 du Code général des collectivités territoriales, lequel ouvre la possibilité aux collectivités locales de conclure des conventions avec des autorités locales étrangères pour mener des actions de coopération ou d'aide au développement.

<b>Bénéficiaire</b>	<b>Montant en €</b>

## 6. Tableau récapitulatif des indicateurs

		Valeur 2017	Valeur 2018
	<b>Indicateurs descriptifs des services</b>		
D201.0	Estimation du nombre d'habitants desservis par un réseau de collecte des eaux usées, unitaire ou séparatif	1 394	1 406
D202.0	Nombre d'autorisations de déversement d'effluents d'établissements industriels au réseau de collecte des eaux usées	0	0
D203.0	Quantité de boues issues des ouvrages d'épuration [tMS]	0	0
D204.0	Prix TTC du service au m <sup>3</sup> pour 120 m <sup>3</sup> [€/m <sup>3</sup> ]	1,48	1,48
	<b>Indicateurs de performance</b>		
P201.1	Taux de desserte par des réseaux de collecte des eaux usées	___%	___%
P202.2B	Indice de connaissance et de gestion patrimoniale des réseaux de collecte des eaux usées [points]	10	10
P203.3	Conformité de la collecte des effluents aux prescriptions définies en application du décret 94-469 du 3 juin 1994 modifié par le décret du 2 mai 2006	100%	100%
P204.3	Conformité des équipements d'épuration aux prescriptions définies en application du décret 94-469 du 3 juin 1994 modifié par le décret du 2 mai 2006	100%	100%
P205.3	Conformité de la performance des ouvrages d'épuration aux prescriptions définies en application du décret 94-469 du 3 juin 1994 modifié par le décret du 2 mai 2006	100%	100%
P206.3	Taux de boues issues des ouvrages d'épuration évacuées selon des filières conformes à la réglementation	___%	___%
P207.0	Montant des abandons de créance ou des versements à un fonds de solidarité [€/m <sup>3</sup> ]	0,0999	0,0299